








# Übersicht der Maßnahmen







## Gewässer

-  Offenlegung und Anlage eines naturnahen Bachlaufs
-  Rückbau der Ufer und Sohlbefestigung, Strukturaneicherung der Ufer, standortgerechte Bepflanzung, Nutzung von Retentionsflächen
-  Unterquerung der Bahnbrücken mittels Kanalbauwerk mit gläserner, lichtdurchlässiger Wand



## Infrastruktur

-  Anlage von Geh- und Radwegen
-  Anlage von Aufenthaltsflächen und Rastplätzen
-  Anlage eines Leitsystems
-  Verbesserung der Quermöglichkeiten für Fußgänger/Radfahrer

## Grünflächen und Naturschutz

-  Neuanlage bzw. Aufwertung und Verknüpfung von Grünflächen
-  Förderung von Gemeinschaftsgärten (urban gardening)
-  Entsiegelung und Aufwertung von Flächen
-  standortgerechte Gehölzpflanzungen
-  Maßnahmen zum Arten- und Biotopschutz
-  Extensivierung der landwirtschaftlichen Nutzung

## Freizeit, Spiel und Sport

-  Neuanlage bzw. Aufwertung und Vernetzung von Spielplätzen
-  Flächen- und Leistungsangebote für Trendsportarten

Maßstab 1 : 5000



10 Der gläserne Bach



Abschnitt 1

Abschnitt 2

11 Seidnitzer Promenade

Prohlis

Leuben

Laubegast

Dobritz

Tolkewitz

Wachwitz

Elbe

1 Elbwiesen

2 Freizeit, Spiel und Sport im Altelbarm

3 Blaues Band Geberbach I

6 Blaues Band Geberbach II

8 Gartenpark Dobritz

7 Altdobritz - zurück zum Dorf

9 Park an der Rennbahn

